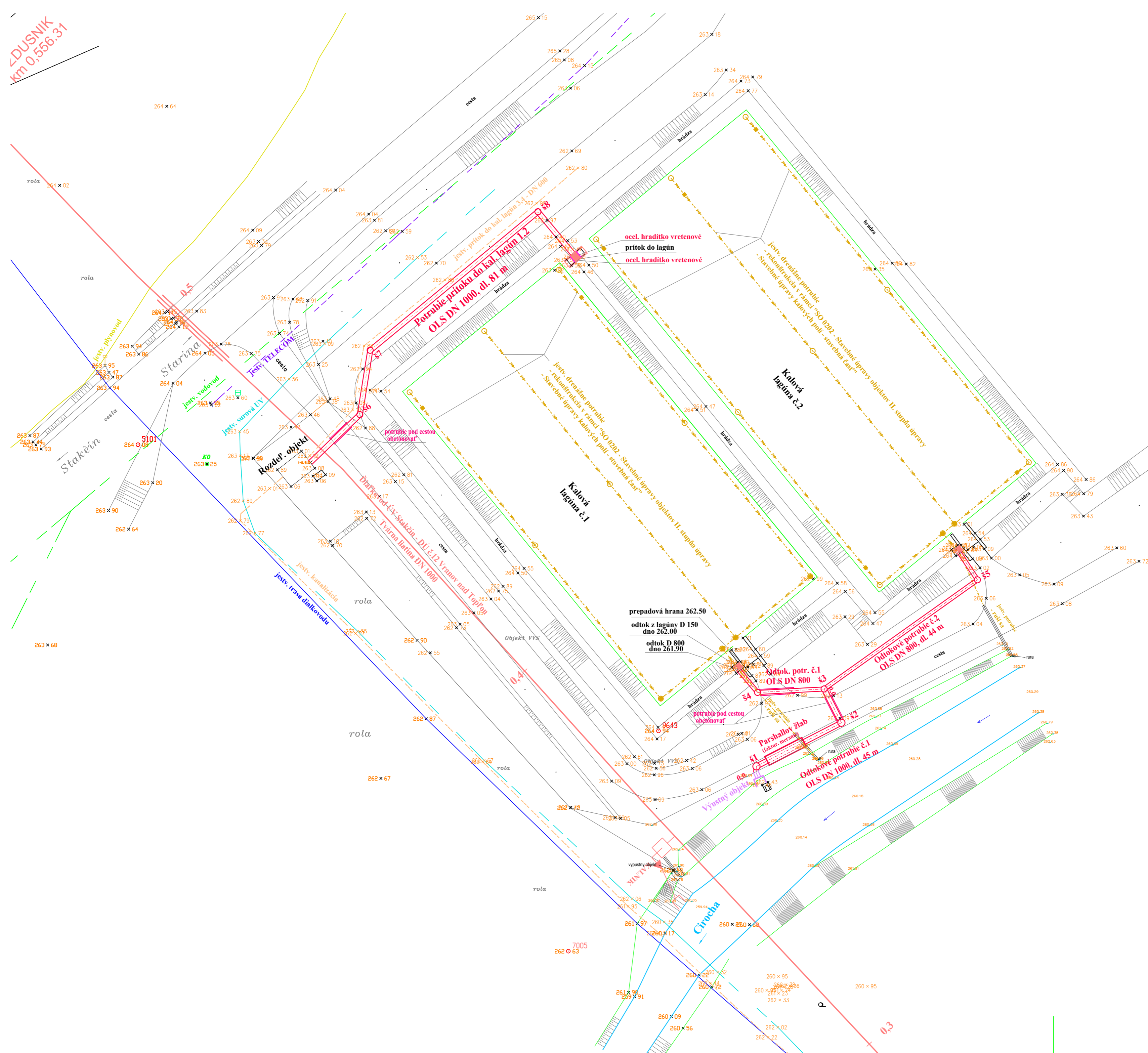








LDUSNIK
km 0,556.31



LEGENDA:

- | | | |
|---|---|---|
|  | Navrhované potrubie prítoku a odtoku z kalových lagún |  |
| | Navrhovaná rekonštrukcia v rámci "SO 0202 - Stavebné úpravy objektov II. stupňa úpravy - Stavebné úpravy kalových polí - stavebná časť" | |
|  | Navrhovaný výustný objekt - nie je súčasťou tohto SO | |
|  | Jestvujúci prítok do kalových lagún | |
|  | Jestvujúci diaľkovoď ÚV Stakčín - DÚ ě.12 Vranov nad Topľou | |



IDOM - International Department

Odborná pomoc pre prípravu projektov
Kohézneho fondu vo vodnom sektore

EUROPEAID/119497/D/SV/SK



VYPRAVCA: Enviroline s.r.o.		ZODPOVEDNÝ PROJEKTANT: Ing. L. Hnidiak		HLAVNÝ INŽINIER PROJEKTU: Ing. L. Hnidiak	
KRAJ: Prešovský		OKRES: Slna			
INVESTOR: Východoslovenská vodárenská spoločnosť a.s., Košice					
STUPEŇ: Projektová dokumentácia pre stavebné povolenie a realizáciu stavby					
STAVBA:		STAKČÍN – INTENZIFIKÁCIA ÚPRAVNE VODY 0810605			
AKCIA:		Starina – úpravná vody a zdvojenie prírodného potrubia 10. 2015			
OBJEKT: SO 0202 – Stavebné úpravy objektov II. stupňa úpravy STAVEBNÉ ÚPRAVY KALOVÝCH POLÍ – POTRUBNÉ ROZVODY		MIERKA:		ČÍSLO ZAKAZKY: ČÍSLO PRÍLOHY:	
PRÍLOHA:		1:500		E.2.9.2–2	
SITUÁCIA					